

ti STRADA CANTONALE P2
Motto Bartola - Airolò - Chiasso

Dipartimento del territorio: Comune di S. ANTONINO

Divisione delle costruzioni: PROGETTO STRADALE

Area operativa del Soprintendente: Programma di agglomerato del PAB

Misura TIM 3.2

Nuovo manufatto

Sottopasso ciclopedonale alla Perla PR 800+829

IM Regio Engineering SA
Via S. Maria Maddalena 1
4002 Locarno
Tel. 091 768 88 11
Fax 091 768 88 10

0707.601

LEGENDA

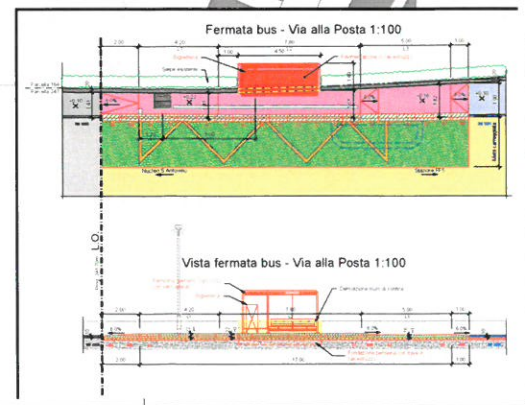
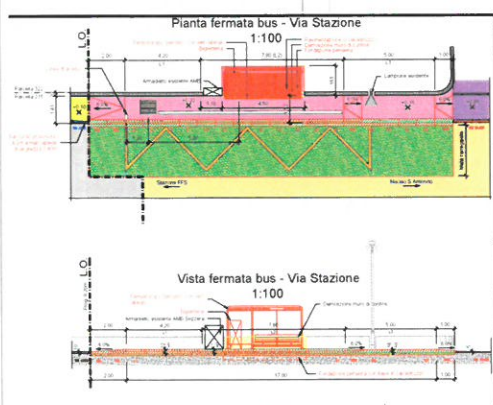
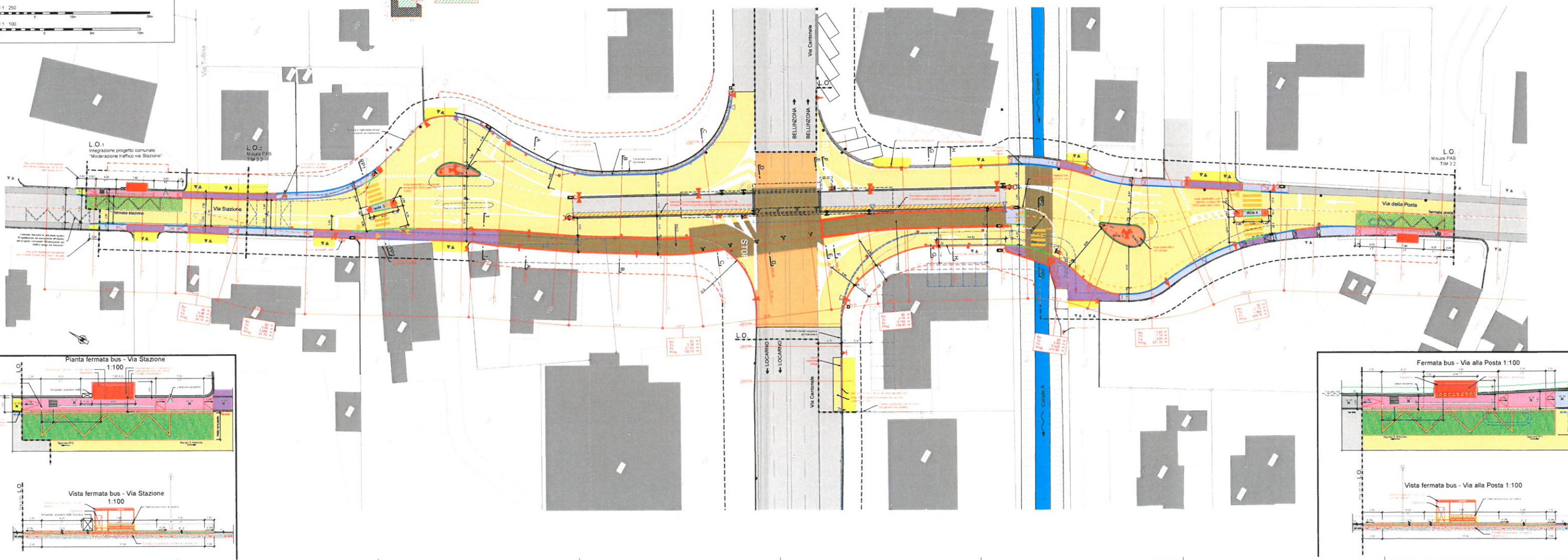
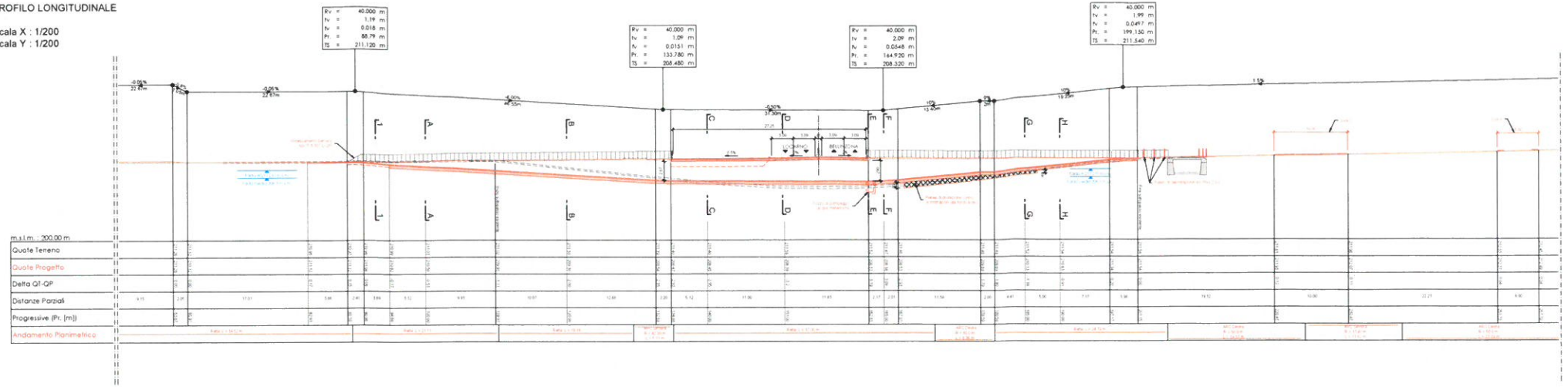
esistente

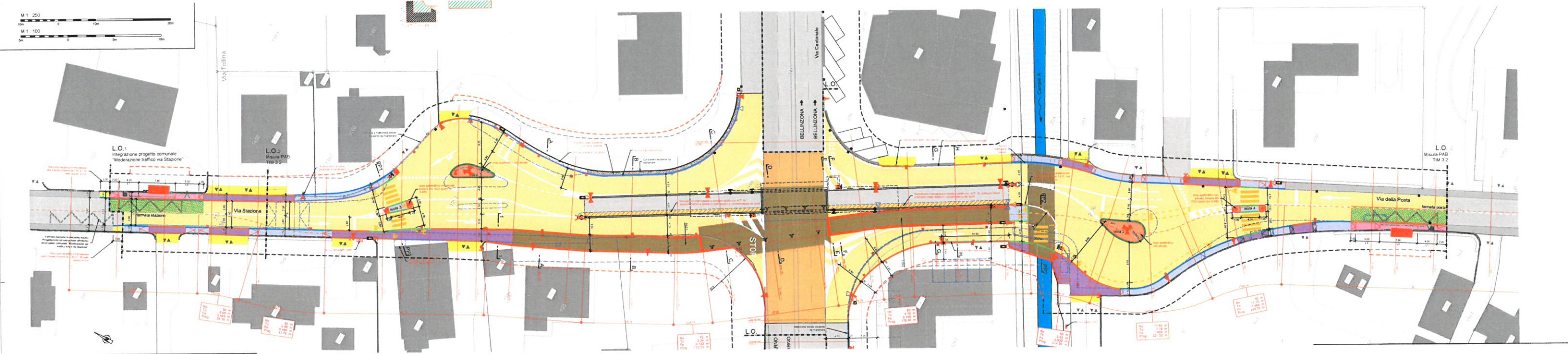

- Asfalto
- Ricordo a pavimento (AC 16 N)
- Pavimentazione bituminosa - Classe di traffico T5
- Pavimentazione bituminosa - Classe di traffico T3
- Pavimentazione bituminosa - AC T 16
- Pavimentazione T3 con strato portante rinforzato (ACT 22H)
- Pavimentazione bituminosa - PSD44 (SN 64040)
- Marciapeste per accessi - Classe di traffico T2
- Marciapeste pedonale in asfalto - Classe di traffico T1
- Marciapeste soprelevato (zona fermata bus)
- Linea diimetamento
- Muro / cordolo
- Mattone di kerolan
- trave spartitraffico
- Segnaletica orizzontale
- Segnaletica per biciclette
- Pavimenti di delimitazione tipo Pirel Cone
- Segnaletica verticale
- Candelloni IP (illuminazione pubblica)
- Illuminazione sottopassi
- Candelloni IP non illuminati
- Semafiori esistenti - non mantenuti / fuori
- Castore (scaffali a griglia)
- Castore esistenti - non mantenuti
- Accessi veicoli
- Situazione esistente non mantenuta
- Limite di opera (L.O.)
- Canale A
- Depositi esistenti su terreni privati

Delimitazioni 1:20
vedi piano tipo 5/202

- Messa 121518
- Messa 121518 Rinforzata
- Nv 1208
- Nv 1208 Rinforzata
- Nv 1208
- Nv 1208 Rinforzata
- Canalino 1A 825
- Simbolo per fermata bus secondo L.20 ES 01

PROFILO LONGITUDINALE
Scala X : 1/200
Scala Y : 1/200





L.O.1
Integrazione progetto comunale
"Moderazione traffico via Stazione"

L.O.2
Misure PAB
TAB 3/2

L.O.
Misure PAB
TIM 3/2

STOPS








































FINO
INIZIO

BELLIZONA
BELLIZONA

Via della Posta
terreno privato

LEGENDA

Esistente Nuovo

		Campo stradale pavimentazione in asfalto
		Marciaiede - Camminamento pedonale
		Pavimentazione T3 con strato portante rinforzato - ACT 22H
		Edifici
		Superfici verdi
		Muri
		Situazione esistente non mantenuta
		Bordura RN 12/25 in gneiss
		Bordura RN 12/20 in gneiss
		Bordura RN 12S/20 in gneiss
		Mocca tipo 12/15/18 in gneiss
		Bordura fermata BUS, con guidaruota
		Mattonella scorriacqua in klinker
		Candelabro illuminazione pubblica
		Candelabro da eliminare / sostituire
		Accessi veicolari privati
		Caditoia
		Caditoia da eliminare
		Biglietteria FART
		Biglietteria da rimuovere
		Palina orario fermata bus
		Pensilina BUS
		Segnaletica orizzontale di colore bianco
		Segnaletica orizzontale di colore giallo
		Segnaletica orizzontale di color rosa porfido
		Segnaletica orizzontale da rimuovere



